

Odsunięcia od osi	-8.00	-3.10	-2.50	-1.75	-0.87	0.00	0.88	1.75	2.50	3.25	8.00
Rzędne drogi		193.72	193.86	193.91	193.94	193.97	193.94	193.91	193.86	193.54	
Rzędne terenu	193.63	193.71	193.84	193.88	193.87	193.90	193.89	193.86	193.77	193.54	193.65

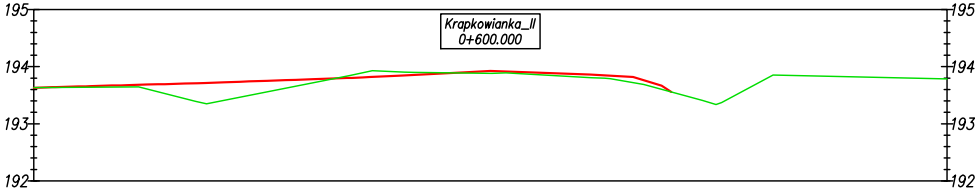

Odsunięcia od osi	-8.00	-7.62	-6.63	-5.82	-4.99	-4.23	-3.41	-2.42	-1.54	0.00	1.75	2.50	3.17	8.00
Rzędne drogi	193.63	193.64	193.67	193.69	193.72	193.74	193.77	193.80	193.84	193.92	193.86	193.82	193.56	
Rzędne terenu	193.63	193.64	193.64	193.56	193.35	193.50	193.66	193.85	193.91	193.88	193.81	193.72	193.56	193.79

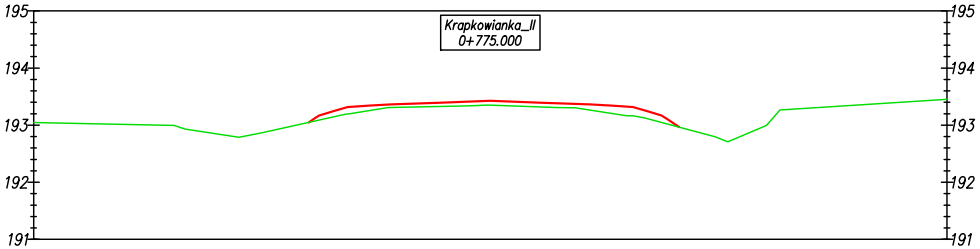

Odsunięcia od osi	-8.00	-3.18	-2.50	-1.75	-0.87	0.00	0.88	1.75	2.50	3.31	8.00
Rzędne drogi		193.05	193.32	193.36	193.39	193.43	193.39	193.36	193.32	192.96	
Rzędne terenu	193.05	193.05	193.20	193.31	193.33	193.35	193.32	193.27	193.16	192.96	193.45

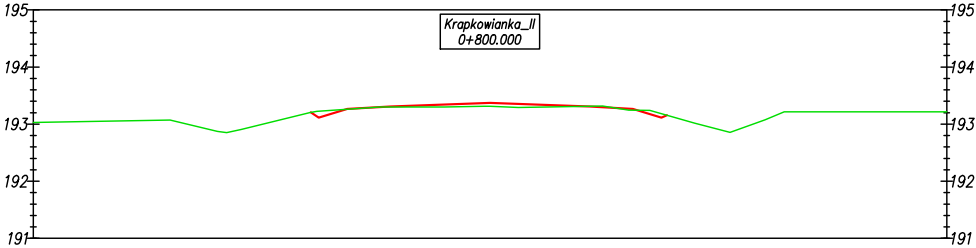

Odsunięcia od osi	-8.00	-3.14	-2.50	-1.75	0.00	1.75	2.50	3.10	8.00
Rzędne drogi		193.21	193.26	193.31	193.37	193.31	193.26	193.15	
Rzędne terenu	193.03	193.21	193.26	193.30	193.31	193.31	193.24	193.15	193.21

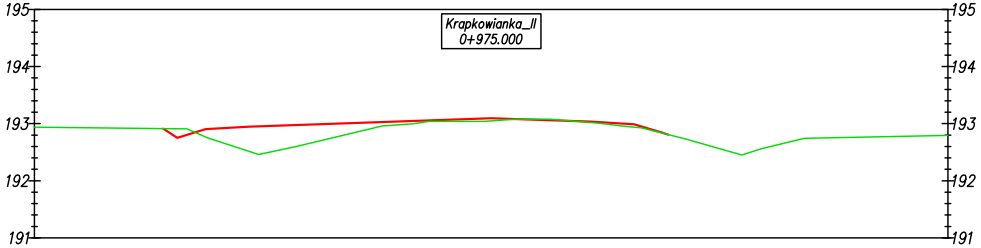

Odsunięcia od osi	-8.00	-5.74	-5.00	-4.25	0.00	1.75	2.50	3.10	8.00
Rzędne drogi		192.91	192.90	192.95	193.10	193.04	192.99	192.81	
Rzędne terenu	192.94	192.91	192.76	192.52	193.05	193.02	192.94	192.81	192.79

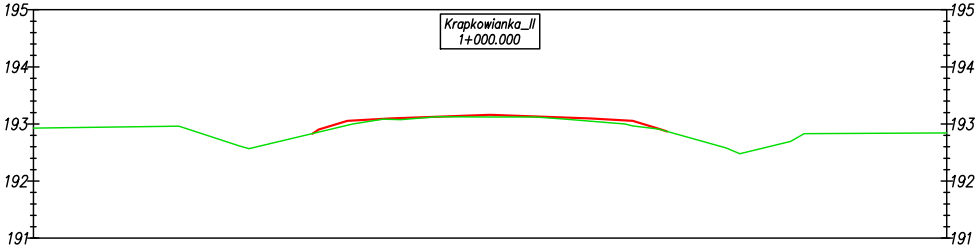

Odsunięcia od osi	-8.00	-3.11	-2.50	-1.75	0.00	1.75	2.50	3.10	8.00
Rzędne drogi		192.83	193.05	193.10	193.16	193.10	193.05	192.87	
Rzędne terenu	192.93	192.83	192.98	193.08	193.12	193.05	192.96	192.87	192.85

297x1675

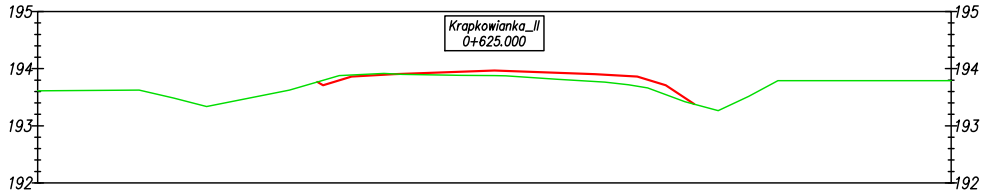

Odsunięcia od osi	-8.00	-3.10	-2.50	-1.75	0.00	1.75	2.50	3.50	8.00
Rzędne drogi		193.77	193.86	193.91	193.97	193.91	193.86	193.38	
Rzędne terenu	193.61	193.77	193.89	193.91	193.88	193.78	193.69	193.38	193.79

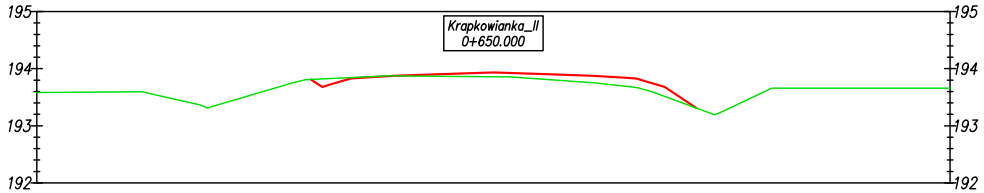

Odsunięcia od osi	-8.00	-3.20	-3.13	-2.25	-1.17	0.00	1.17	2.25	3.00	3.55	8.00
Rzędne drogi		193.81	193.77	193.84	193.89	193.94	193.89	193.84	193.68	193.31	
Rzędne terenu	193.58	193.81	193.81	193.86	193.87	193.86	193.80	193.70	193.51	193.31	193.66

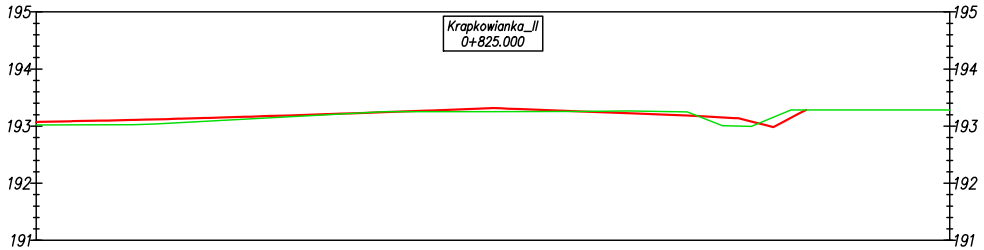

Odsunięcia od osi	-8.00	-7.36	-6.30	-5.51	-4.74	-3.97	-2.88	-1.91	-1.04	0.00	1.62	2.44	3.40	4.24	5.07	5.48	8.00
Rzędne drogi	193.07	193.09	193.11	193.13	193.15	193.18	193.21	193.24	193.28	193.32	193.25	193.22	193.19	193.14	193.07	193.28	
Rzędne terenu	193.02	193.02	193.02	193.06	193.10	193.14	193.20	193.25	193.25	193.25	193.26	193.26	193.25	193.00	193.22	193.28	193.28

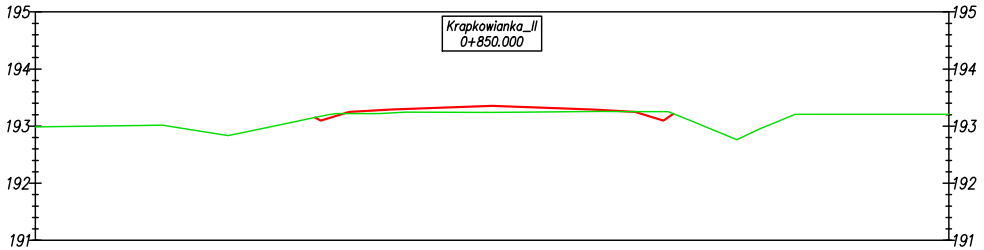

Odsunięcia od osi	-8.00	-3.10	-2.50	-1.75	0.00	1.75	2.50	3.18	8.00
Rzędne drogi		193.15	193.25	193.29	193.35	193.29	193.25	193.22	
Rzędne terenu	192.99	193.15	193.22	193.23	193.24	193.26	193.25	193.22	193.21

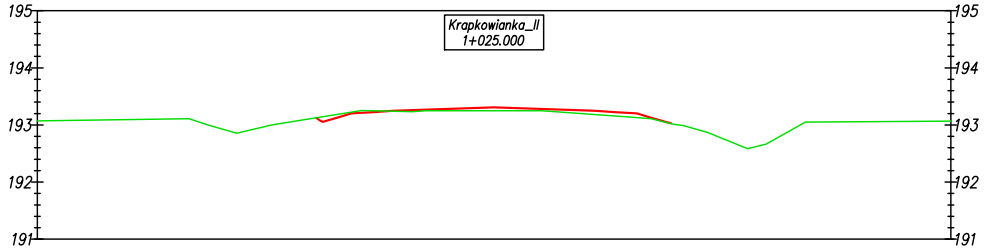

Odsunięcia od osi	-8.00	-3.12	-2.50	-1.75	-0.88	0.00	0.87	1.75	2.50	3.10	8.00
Rzędne drogi		193.12	193.20	193.25	193.28	193.31	193.28	193.25	193.20	193.03	
Rzędne terenu	193.07	193.12	193.22	193.24	193.25	193.25	193.25	193.18	193.13	193.02	193.07

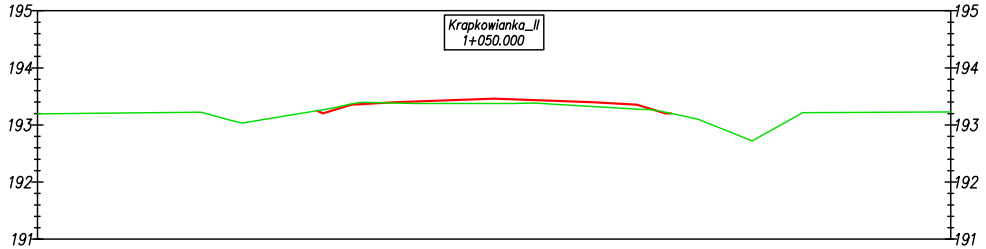

Odsunięcia od osi	-8.00	-3.10	-2.50	-1.75	0.00	1.75	2.50	3.10	8.00
Rzędne drogi		193.25	193.35	193.40	193.46	193.40	193.35	193.20	
Rzędne terenu	193.19	193.25	193.37	193.38	193.38	193.32	193.28	193.20	193.23

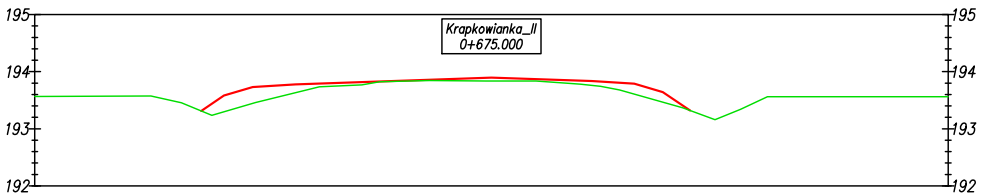

Odsunięcia od osi	-8.00	-5.09	-4.18	-3.43	0.00	1.75	2.50	3.48	8.00
Rzędne drogi		193.31	193.73	193.78	193.90	193.84	193.79	193.32	
Rzędne terenu	193.56	193.31	193.45	193.63	193.84	193.76	193.61	193.32	193.56

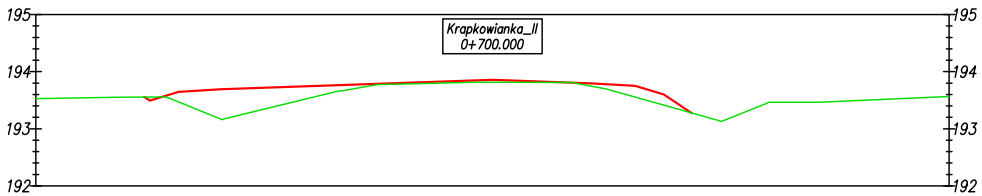

Odsunięcia od osi	-8.00	-6.10	-5.50	-4.75	0.00	1.75	2.50	3.49	8.00
Rzędne drogi		193.56	193.65	193.69	193.86	193.80	193.75	193.27	
Rzędne terenu	193.53	193.56	193.47	193.17	193.81	193.74	193.55	193.27	193.57

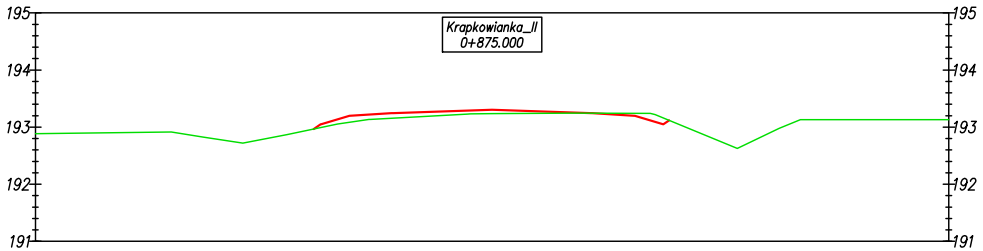

Odsunięcia od osi	-8.00	-3.13	-2.50	-1.73	0.00	1.73	2.49	3.10	8.00
Rzędne drogi		192.97	193.20	193.24	193.31	193.24	193.20	193.12	
Rzędne terenu	192.89	192.97	193.08	193.16	193.23	193.24	193.24	193.12	193.13

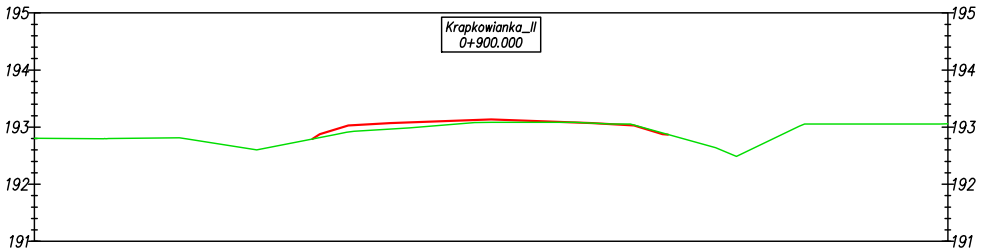

Odsunięcia od osi	-8.00	-3.13	-2.50	-1.75	0.00	1.75	2.50	3.10	8.00
Rzędne drogi		192.79	193.03	193.07	193.13	193.07	193.03	192.87	
Rzędne terenu	192.80	192.79	192.91	192.97	193.08	193.07	193.04	192.87	193.06

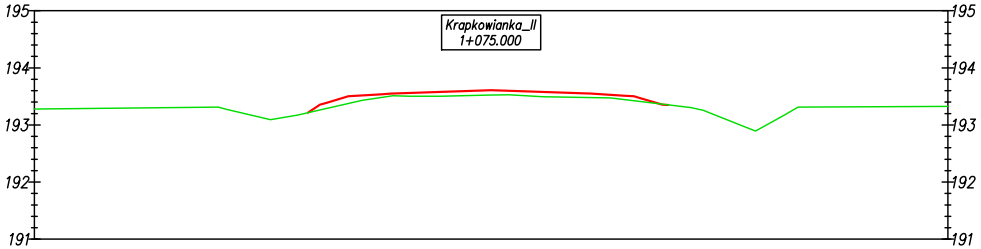

Odsunięcia od osi	-8.00	-3.21	-2.50	-1.37	0.00	1.75	2.50	3.10	8.00
Rzędne drogi		193.21	193.50	193.56	193.61	193.55	193.50	193.35	
Rzędne terenu	193.28	193.21	193.38	193.50	193.52	193.48	193.42	193.35	193.32

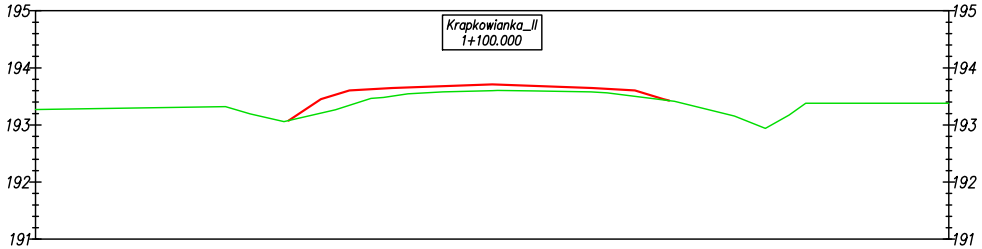

Odsunięcia od osi	-8.00	-3.57	-2.50	-1.75	0.00	1.75	2.50	3.10	8.00
Rzędne drogi		193.08	193.60	193.65	193.71	193.65	193.60	193.43	
Rzędne terenu	193.27	193.08	193.34	193.51	193.60	193.58	193.50	193.43	193.38

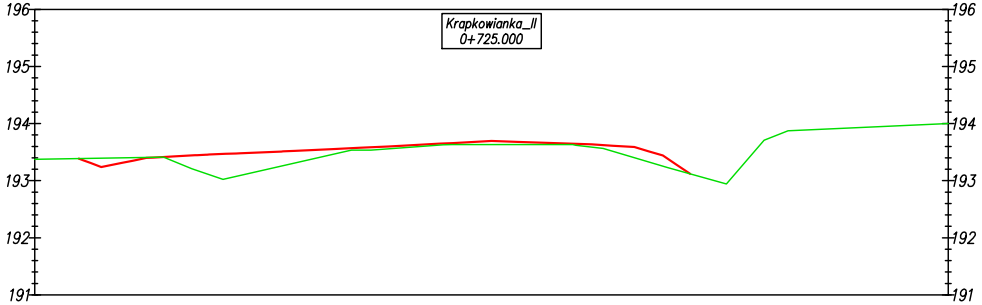

Odsunięcia od osi	-8.00	-7.23	-6.46	-5.57	-4.47	-3.65	-2.80	-1.81	-0.90	0.00	1.75	2.50	3.48	8.00
Rzędne drogi		193.39	193.31	193.43	193.48	193.51	193.55	193.60	193.65	193.70	193.63	193.59	193.12	
Rzędne terenu	193.37	193.39	193.40	193.34	193.07	193.26	193.46	193.56	193.63	193.63	193.59	193.40	193.12	194.00

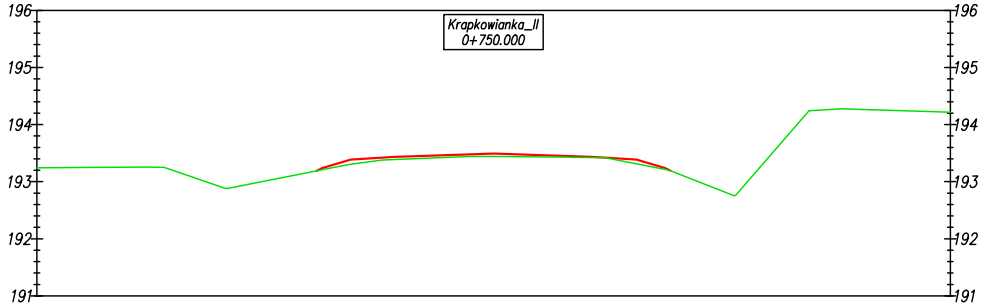

Odsunięcia od osi	-8.00	-3.10	-2.50	-1.75	0.00	1.75	2.50	3.10	8.00
Rzędne drogi		193.19	193.39	193.43	193.49	193.43	193.39	193.19	
Rzędne terenu	193.24	193.19	193.31	193.39	193.44	193.42	193.31	193.19	194.22

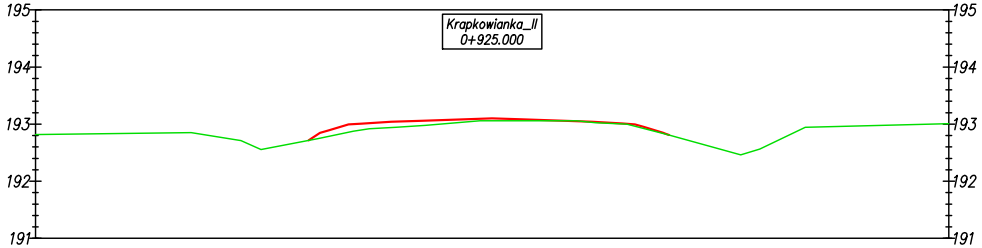

Odsunięcia od osi	-8.00	-3.21	-3.15	-2.29	-1.22	0.00	1.75	2.50	3.10	8.00
Rzędne drogi		192.71	192.76	193.01	193.06	193.10	193.04	193.00	192.81	
Rzędne terenu	192.82	192.71	192.73	192.90	192.98	193.06	193.03	192.96	192.81	193.01

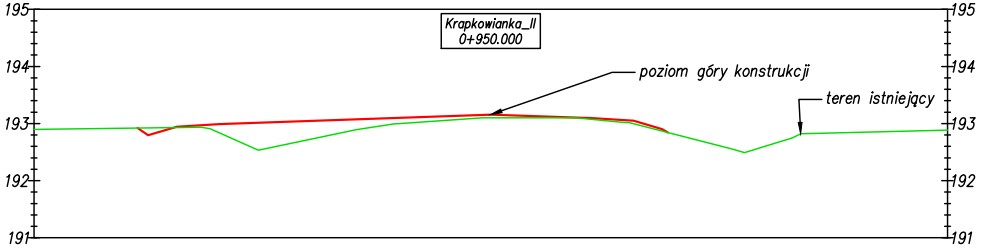

Odsunięcia od osi	-8.00	-6.19	-5.50	-4.75	0.00	1.75	2.50	3.10	8.00
Rzędne drogi		192.92	192.95	192.99	193.16	193.10	193.05	192.84	
Rzędne terenu	192.90	192.92	192.93	192.84	193.10	193.08	193.00	192.84	192.88

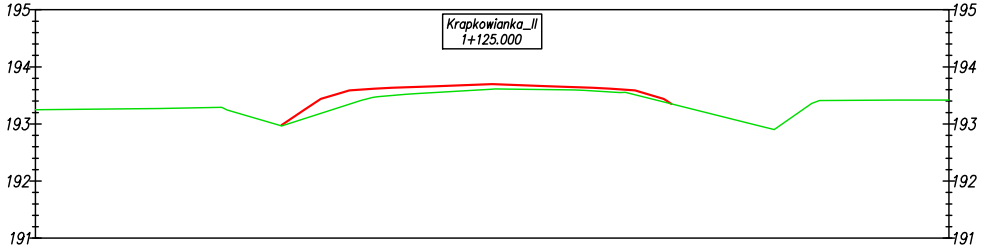

Odsunięcia od osi	-8.00	-3.69	-3.29	-2.50	-1.75	-1.00	0.00	1.00	1.75	2.50	3.14	8.00
Rzędne drogi		192.98	193.25	193.59	193.64	193.66	193.70	193.66	193.64	193.59	193.35	
Rzędne terenu	193.25	192.97	193.10	193.35	193.50	193.55	193.61	193.60	193.58	193.51	193.35	193.42

JEDNOSTKA PROJEKTOWA:
CURSUS PROJEKT Marcin Ludwig
ul. Spokojna 14, 44-171 Pławniowice
tel. +48 602 555 630 NIP: 756-153-85-22 Regon: 241085395
www.cursusprojekt.pl mail: biuro@cursusprojekt.pl

INWESTOR:
PGL LASY PAŃSTWOWE
NADLEŚNICTWO PRÓSZKÓW
ul. Opolska 11, 46-060 Prószków
tel./fax. +48 77 464 80 22 +48 77 464 80 22 e-mail: proszkow@katowice.lasy.gov.pl

LOKALIZACJA INWESTYCJI: **NADLEŚNICTWO PRÓSZKÓW, LEŚNICTWO WYBŁYSZCZÓW,**
Województwo opolskie, powiat opolski, jedn. ewid. 160910_5 gmina Prószków obszar Wiejski, obręb 0111 Przysiecz,
dz. ewid. AR_10. 223/1, 236/2, 224/1, 235, 236/1, 239/1, 239/2,

PRZEDSIĘWZIĘCIE: PRZEBUDOWA NAWIERZCHNI DROGI LEŚNEJ NR 220/378 "KRAPKOWIANKA"
W LEŚNICTWACH OCHODZE, PRZYSIECZ, WYBŁYSZCZÓW

STADIUM: PROJEKT WYKONAWCZY	BRANŻA: DROGOWA	NR PROJEKTU: 04-2020
PODSTAWA OPR.: Umowa nr 2/D/2020 z dnia 21 luty 2020r.	TYTUŁ RYSUNKU: PRZEKROJE POPRZECZNE	NR RYS. 5.2

FUNKCJA:	IMIĘ I NAZWISKO:	BRANŻA:	NR UPR:	PODPIS:	SKALA:
PROJEKTANT	MGR INŻ. MARCIN LUDWIG	DROGI	SLK/2515/POOD/09		1:100
					DATA:
					LIPIEC 2020